


















-  КОРИДОР ПЛАНИРАНЕ ГОНД
-  ЗОНА РЕКОНСТРУКЦИЈЕ ПО И ИЗГРАДЊЕ ЖИЧАРЕ
-  НОРДИСКА СТАЗА
-  СПОРТСКО РЕКРЕАТИВНИ СА -ски полигон
-  СПОРТСКО РЕКРЕАТИВНИ СА СА УСЛУЖНИМ ДЕЛАТНОСТИ
-  ПОСЛОВНО УСЛУЖНИ ОБЈЕК
-  ПРОСТОР ЗА ЕТНО ПИЈАЦУ
-  ТЕХНИЧКА БАЗА
-  ИНФРАСТРУКТУРНИ ОБЈЕКТИ
-  РЕЗЕРВОАР ЗА ВЕШТАЧКИ С
-  ЗЕЛЕНИЛО И ПРАТЕЋИ САДР
-  СТАНИЦА ЗА СНАБДЕВАЊЕ
-  САОБРАЋАЈНИЦЕ
-  САОБРАЋАЈНА ПОВРШИНА

|   |  |
|---|--|
| РЕПУБЛИКА СРБИЈА  |  |
| ОПШТИНА ЧАЈЕТИНА  |  |
|                  |  |
| <b>ПЛАН ДЕТАЉНЕ РЕГУЛАЦИЈЕ ЗА ПОДРУЧЈЕ СКИ ЦЕНТРА "ТОРНИК"</b>  |  |
| мјесто: ЈП Снежњана Сурба   | Општина: Чкавица                           |
| <b>2a. ПЛАНИРАНА НАМЕНА ПОВРШИНА</b>  |  |
| <small>Василије Јаковљевић, дип. инж. арх.</small>  |  |
| <small>директор:</small><br>Радика Марковић   | <small>инжењер:</small><br>Радика Марковић |
| <small>ПРОЈЕКTOVANJE: ИНСТИТУТ ЗА УРБАНИЗАЦИЈУ И СТАНОВАЊЕ</small><br><small>Београд, Београд</small> |  |